


Приложение А.4

УТВЕРЖДАЮ
И.о. начальника Управления
образования ММО г. Черкесска
С.А. Калмыкова



20__ г.

АКТ ОБСЛЕДОВАНИЯ
объекта социальной инфраструктуры
К ПАСПОРТУ ДОСТУПНОСТИ ОСИ
№ 1

"29" ноября 2019 г.

КЧР, город Черкесск
Наименование территориального
образования субъекта
Российской Федерации

1. Общие сведения об объекте

- 1.1. Наименование (вид) объекта МКОУ «Коррекционная школа» г. Черкесска
- 1.2. Адрес объекта 369000 КЧР г. Черкесск ул. Революционная 21
- 1.3. Сведения о размещении объекта:
 - отдельно стоящее здание 2 этажей, 1072,7 кв. м
 - часть здания _____ этажей (или на _____ этаже), _____ кв. м
 - наличие прилегающего земельного участка - да 4413 кв. м
- 1.4. Год постройки здания 1965, последнего капитального ремонта не проводилось
- 1.5. Дата предстоящих плановых ремонтных работ: текущего июля 2020г, капитального не планируется
- 1.6. Название организации (учреждения) (полное юридическое наименование - согласно Уставу, краткое наименование) Муниципальное казенное образовательное учреждение «Коррекционная школа» г. Черкесска, МКОУ «КШ» г. Черкесска
- 1.7. Юридический адрес организации (учреждения) 369000 КЧР г. Черкесск ул. Революционная 21

2. Характеристика деятельности организации на объекте

Дополнительная информация - образовательная

3. Состояние доступности объекта

- 3.1. Путь следования к объекту пассажирским транспортом (описать маршрут движения с использованием пассажирского транспорта)
Школа расположена в жилом микрорайоне, в стороне от проезжей части; близлежащие остановки общественного транспорта «Рынок», «Школа №6», «Холодмаш»
наличие адаптированного пассажирского транспорта к объекту - нет
- 3.2. Путь к объекту от ближайшей остановки пассажирского транспорта:
 - 3.2.1. Расстояние до объекта от остановки транспорта 250 м
 - 3.2.2. Время движения (пешком) 3-5 мин.
 - 3.2.3. Наличие выделенного от проезжей части пешеходного пути - да
 - 3.2.4. Перекрестки: нерегулируемые; регулируемые
 - 3.2.5. Информация на пути следования к объекту: - нет
 - 3.2.6. Перепады высоты на пути: - нет

Их обустройство для инвалидов на коляске: - нет

- 3.3. Организация доступности объекта для инвалидов - форма обслуживания:

N п/п	Категория инвалидов (вид нарушения)	Вариант организации доступности объекта (формы обслуживания) ¹
1	Все категории инвалидов и МГН	ВНД, ДУ
	в том числе инвалиды:	
2	передвигающиеся на креслах-колясках	ДУ
3	с нарушениями опорно-двигательного аппарата	ДУ
4	с нарушениями зрения	ДУ
5	с нарушениями слуха	ДУ
6	с нарушениями умственного развития	ДУ

¹ Указывается один из вариантов: "А", "Б", "ДУ", "ВНД".

3.4. Состояние доступности основных структурно-функциональных зон:

N п/п	Основные структурно-функциональные зоны	Состояние доступности, в том числе для основных категорий инвалидов ²	Приложение N на плане фото
1	Территория, прилегающая к зданию (участок)	ДЧ-В (КОСГУ)	
2	Вход (входы) в здание	ДЧ-В (КОСГУ)	
3	Путь (пути) движения внутри здания (в т.ч. пути эвакуации)	ДЧ-В (КОСГУ)	
4	Зона целевого назначения здания (целевого посещения объекта)	ДЧ-И (КОСГУ)	
5	Санитарно-гигиенические помещения	ДЧ-В (КОСГУ)	
6	Система информации и связи (на всех зонах)	ДЧ-В (КОСГУ)	

Указывается: ДП-В - доступно полностью всем; ДП-И (К, О, С, Г, У) - доступно полностью избирательно (указать категории инвалидов); ДЧ-В - доступно частично всем; ДЧ-И (К, О, С, Г, У) - доступно частично избирательно (указать категории инвалидов); ДУ - доступно условно, ВНД - недоступно.

3.5. ИТОГОВОЕ ЗАКЛЮЧЕНИЕ о состоянии доступности ОСИ: Доступно частично, избирательно (КОСГУ)

4. Управленческое решение (проект)

4.1. Рекомендации по адаптации основных структурных элементов объекта:

N п/п	Основные структурно-функциональные зоны объекта	Рекомендации по адаптации объекта (вид работы) ¹
1	Территория, прилегающая к зданию (участок)	индивидуальное решение с ТСП
2	Вход (входы) в здание 	индивидуальное решение с ТСП
3	Путь (пути) движения внутри здания (в т.ч. пути эвакуации)	индивидуальное решение с ТСП
4	Зона целевого назначения здания (целевого посещения объекта)	индивидуальное решение с ТСП
5	Санитарно-гигиенические помещения 	индивидуальное решение с ТСП
6	Система информации на объекте (на всех зонах)	индивидуальное решение с ТСП
7	Пути движения к объекту (от остановки транспорта)	индивидуальное решение с ТСП
8	Все зоны и участки	индивидуальное решение с ТСП

¹Указывается один из вариантов (видов работ): не нуждается; ремонт (текущий, капитальный); индивидуальное решение с ТСП; технические решения невозможны - организация альтернативной формы обслуживания.

4.2. Период проведения работ _____
в рамках исполнения _____

(указывается наименование документа: программы, плана)

4.3. Ожидаемый результат (по состоянию доступности) после выполнения работ по адаптации _____

Оценка результата исполнения программы, плана (по состоянию доступности) ____

4.4. Для принятия решения требуется, не требуется (нужное подчеркнуть):

4.4.1. Согласование на Комиссии _____
(наименование Комиссии по координации деятельности в сфере обеспечения доступной среды жизнедеятельности для инвалидов и других МГН)

4.4.2. Согласование работ с надзорными органами (в сфере проектирования и строительства, архитектуры, охраны памятников, другое - указать)

4.4.3. Техническая экспертиза; разработка проектно-сметной документации

4.4.4. Согласование с вышестоящей организацией (собственником объекта)

4.4.5. Согласование с общественными организациями инвалидов

4.4.6. Другое

Имеется заключение уполномоченной организации о состоянии доступности объекта (наименование документа и выдавшей его организации, дата), прилагается

4.7. Информация может быть размещена (обновлена) на Карте доступности субъекта Российской Федерации (наименование сайта, портала)

5. Особые отметки

ПРИЛОЖЕНИЯ:

Результаты обследования:

- | | |
|--|---------|
| 1. Территории, прилегающей к объекту | на 1 л. |
| 2. Входа (входов) в здание | на 1 л. |
| 3. Путей движения в здании | на 1 л. |
| 4. Зоны целевого назначения объекта | на 1 л. |
| 5. Санитарно-гигиенических помещений | на 1 л. |
| 6. Системы информации (и связи) на объекте | на 1 л. |

Результаты фотофиксации на объекте	на 5 л.
Поэтажные планы, паспорт БТИ	на 3 л.
Другое (в том числе дополнительная информация о путях движения к объекту)	на 2 л.

Руководитель
рабочей группы:

Прядкина Ольга
Александровна

- начальник Управления
социальной защиты населения мэрии
муниципального образования
города Черкесска, руководитель;

Члены рабочей группы:

Камурзаев Валерий
Русланович

- начальник Управления жилищно-
коммунального хозяйства мэрии
муниципального образования
города Черкесска;

Калмыкова Сусана
Алиевна

- исполняющий обязанности
начальника Управления образования
мэрии муниципального образования
города Черкесска;


Хаджиголова Роза
Назировна

- начальник Управления культуры
мэрии муниципального образования
города Черкесска;

Кушхов Мурат
Бесланович

- начальник отдела транспорта и
безопасности дорожного движения
мэрии муниципального образования
города Черкесска;

Патова Зулета
Рамазановна



- начальник отдела торгового,
бытового обслуживания населения и
защиты прав потребления мэрии
муниципального образования
города Черкесска;

Хахандукова Тамара
Рамазановна

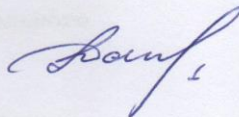
- начальник отдела здравоохранения
мэрии муниципального образования
города Черкесска;

Эркенов Рашид
Салихович



- начальник Управления архитектуры
градостроительства и земельных
отношений мэрии муниципального
образования города Черкесска;

Жданов Геннадий
Игоревич



- председатель Карачаево-Черкесской
региональной общероссийской
общественной организации инвалидов
войны в Афганистане и военных травм
«Инвалиды войны» (по согласованию).

Управленческое решение согласовано " _ " _____ 20__ г. (протокол N __)
Комиссией (название: _____)

Составом рабочей группы для координации работы по межведомственному взаимодействию, Распоряжением от 29.02.2016г. № 114-р, от 20.11.2019г. № 800-р мэрии муниципального образования города Черкесска Управление образования мэрии муниципального образования города Черкесска, Постановлением мэрии муниципального образования города Черкесска от 26.11.2016г. № 1703